LÕIGE 1-1 (Vikerkaare tänav)

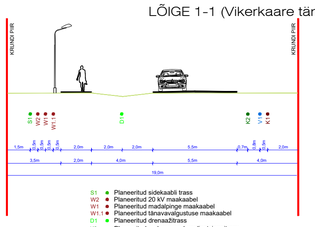

S1 Planeeritud sidekaabli trass
W2 Planeeritud 20 kV maakaabel
W1 Planeeritud madalpinge maakaabel
W1.1 Planeeritud tänavavalgustuse maakaabel
D1 Planeeritud drenaažitrass
K2 Planeeritud sademevee kanalisatsioonitrass
V1 Planeeritud veetrass
K1 Planeeritud reovee kanalisatsioonitrass

LÕIGE 2-2 (Aasa tänav)

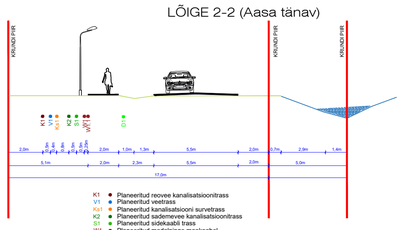

K1 Planeeritud reovee kanalisatsioonitrass
V1 Planeeritud veetrass
Ka1 Planeeritud kanalisatsiooni survetrass
K2 Planeeritud sademevee kanalisatsioonitrass
S1 Planeeritud sidekaabli trass
W1 Planeeritud madalpinge maakaabel
W1.1 Planeeritud tänavavalgustuse maakaabel
D1 Planeeritud drenaažitrass

LÕIGE 3-3 (Tormi tänav)

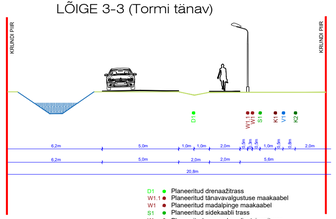

D1 Planeeritud drenaažitrass
W1.1 Planeeritud tänavavalgustuse maakaabel
W1 Planeeritud madalpinge maakaabel
S1 Planeeritud sidekaabli trass
K1 Planeeritud reovee kanalisatsioonitrass
V1 Planeeritud veetrass
K2 Planeeritud sademevee kanalisatsioonitrass

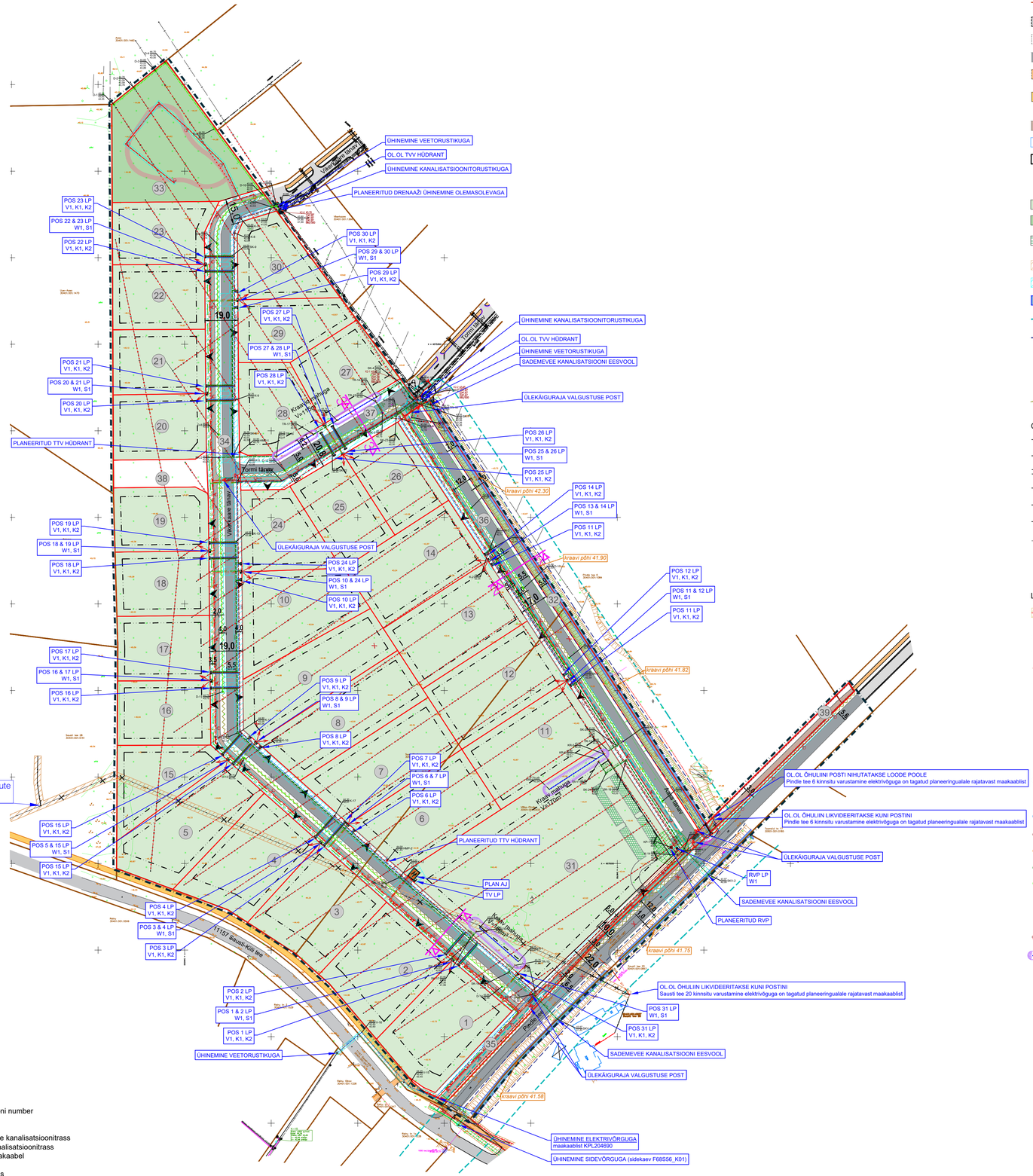

1	EE2 100% Ühvt.5m 400 m²/3 2 (211) 1915 m²(1/2) Krunt 3000 m²	13	EE 100% Ühvt.5m 400 m²/3 2 (211) 2115 m²(1/2) Krunt 3000 m²	25	EE 100% Ühvt.5m 300 m²/2 2 (211) 1320 m²(1/1) Krunt 2028 m²
2	EE2 100% Ühvt.5m 400 m²/3 2 (211) 1880 m²(1/2) Krunt 3000 m²	14	EE 100% Ühvt.5m 400 m²/3 2 (211) 2115 m²(1/2) Krunt 3000 m²	26	EE 100% Ühvt.5m 300 m²/2 2 (211) 1249 m²(1/1) Krunt 2086 m²
3	EE2 100% Ühvt.5m 400 m²/3 2 (211) 1890 m²(1/2) Krunt 3000 m²	15	EE 100% Ühvt.5m 400 m²/2 2 (211) 1260 m²(1/1) Krunt 2000 m²	27	EE 100% Ühvt.5m 300 m²/2 2 (211) 1340 m²(1/1) Krunt 2053 m²
4	EE2 100% Ühvt.5m 400 m²/3 2 (211) 1900 m²(1/2) Krunt 3000 m²	16	EE 100% Ühvt.5m 300 m²/2 2 (211) 1307 m²(1/1) Krunt 2000 m²	28	EE 100% Ühvt.5m 300 m²/2 2 (211) 1313 m²(1/1) Krunt 2000 m²
5	EE2 100% Ühvt.5m 400 m²/3 2 (211) 1920 m²(1/2) Krunt 3000 m²	17	EE 100% Ühvt.5m 300 m²/2 2 (211) 1305 m²(1/1) Krunt 2000 m²	29	EE 100% Ühvt.5m 300 m²/2 2 (211) 1362 m²(1/1) Krunt 2180 m²
6	EE2 100% Ühvt.5m 400 m²/3 2 (211) 2070 m²(1/2) Krunt 3002 m²	18	EE 100% Ühvt.5m 300 m²/2 2 (211) 1306 m²(1/1) Krunt 2000 m²	30	EE 100% Ühvt.5m 300 m²/2 2 (211) 1159 m²(1/1) Krunt 2000 m²
7	EE2 100% Ühvt.5m 400 m²/3 2 (211) 2038 m²(1/2) Krunt 3000 m²	19	EE 100% Ühvt.5m 300 m²/2 2 (211) 1297 m²(1/1) Krunt 2000 m²	31	Üh 100% Ühvt.5m 5500 m²/6 2 (211) 8225 m² Krunt 11 000 m²
8	EE2 100% Ühvt.5m 400 m²/3 2 (211) 2000 m²(1/2) Krunt 3000 m²	20	EE 100% Ühvt.5m 300 m²/2 2 (211) 1284 m²(1/1) Krunt 2000 m²	32	Üm 100% - - m² - - m² Krunt 1730 m²
9	EE2 100% Ühvt.5m 400 m²/3 2 (211) 1990 m²(1/2) Krunt 3000 m²	21	EE 100% Ühvt.5m 300 m²/2 2 (211) 1303 m²(1/1) Krunt 2000 m²	33	Üm 100% - - m² - - m² Krunt 4490 m²
10	EE2 100% Ühvt.5m 400 m²/3 2 (211) 2070 m²(1/2) Krunt 3000 m²	22	EE 100% Ühvt.5m 300 m²/2 2 (211) 1305 m²(1/1) Krunt 2000 m²	34	L 100% - - m² - - m² Krunt 10 476 m²
11	EE2 100% Ühvt.5m 400 m²/3 2 (211) 2125 m²(1/2) Krunt 3000 m²	23	EE 100% Ühvt.5m 300 m²/2 2 (211) 1284 m²(1/1) Krunt 2000 m²	35	L 100% - - m² - - m² Krunt 1518 m²
12	EE2 100% Ühvt.5m 400 m²/3 2 (211) 2115 m²(1/2) Krunt 3000 m²	24	EE 100% Ühvt.5m 300 m²/2 2 (211) 1195 m²(1/1) Krunt 2096 m²	36	L 100% - - m² - - m² Krunt 4748 m²
				37	L 100% - - m² - - m² Krunt 1893 m²
				38	L 100% - - m² - - m² Krunt 916 m²
39	L 100% - - m² - - m² Krunt 674 m²	39	L 100% - - m² - - m² Krunt 614 m²	39	L 100% - - m² - - m² Krunt 60 m²

AJUTINE KRUNT:

Sihtotstarve % detailplaneeringu liikides		
Kõrgus meetrites maapinnast	Ehitisealune pindala (m²)	Hoonete arv krundil
Korruste arv	Hoonestusala suurus (m²)	

1 Krunt 60 m²
Arvutustatava krundi suurus
Moodustatava krundi positsiooni number

Sihtotstarve % detailplaneeringu liikides		
Kõrgus meetrites maapinnast elamu/ühishoone	Ehitisealune pindala (m²)	Hoonete arv krundil (elamu/ühishoone)
Korruste arv (elamu/ühishoone)	Hoonestusala suurus (m²)	

1 Moodustatava krundi positsiooni number

Viidetel kasutatud lühendid:

POS	Krundi positsiooni number
LP	Liitumispunkt
V1	Veetrass
K1	Isevoolne reovee kanalisatsioonitrass
K2	Sademevee kanalisatsioonitrass
W1	Madalpinge maakaabel
S1	Sidekaabel
TV	Tänavavalgustus
TVV	Tuletõrje veevõtu
AJ	Alajaam
RVP	Reovee pumpla

Märkused:

1. topo-geodeetilise alusplaani koostas OSAÜHING G.E.POINT, 14.07.2021, töö nr 21-G337 (koordinaadid L-EST 97 süsteemis, kõrgused EH-2000 Amsterdami süsteemis; piirid seisuga juuli 2021. a);
2. detailplaneeringuga on esitatud põhimõtteline lahendus. Tehnovõrkude vahelised kaugused täpsustuvad eriosade projektide koostamise käigus.

TINGMÄRGID

- PLANEERINGUALA
- OLEMASOLEVA KINNISTU PIIR
- PLANEERITUD KRUNDI PIIR
- PLANEERITUD AJUTINE KRUNDI PIIR
- TEE KAITSEVÖÖND 10 m
- OLEMASOLEV ASFALTKATTEGA SÕIDUTEE
- OLEMASOLEV KRUUSKATTEGA SÕIDUTEE
- PLANEERITUD AUTOLIIKLUSE ALA
- OLEMASOLEV JALGRATTA- JA JALGTEE
- PROJEKTEERITUD JALGRATTA- JA JALGTEE (KLM PRojekt OÜ töö nr 150317, "Kõili alevis Sausti tee äärde valgustatud kergliiklustee projekteerimine")
- PLANEERITUD JALGRATTA- JA JALGTEE
- OLEMASOLEV HOONE
- PLANEERITUD HOONESTUSALA
- JUURDEPÄÄS KRUNDILE
- PLANEERITUD HALJASTUS
- PLANEERITUD ÜLDKASUTATAV HALJASTUS
- PLANEERITUD MURUKIVI
- TEHNOVÕRGU KAITSEVÖÖND
- TEHNOVÕRGU SERVITUUDI VAJADUS
- OLEMASOLEV KRAAV
- EESVOOLU KAITSEVÖÖND 12 m
- VEEKAITSEVÖÖND 1 m
- PLANEERITUD ÜLEKÄIGURADA
- REOVEEPUMPLA KUJA
- PLANEERITUD NÕVA

OLEMASOLEVAD TEHNORAJATISED

- VEETORUSTIK
- REOVEE KANALISATSIOONITORUSTIK
- SIDEKAABEL
- MADALPINGE MAAKAABEL
- KESKPINGE MAAKAABEL
- MADALPINGE ÕHULIIN
- DRENAAŽITORUSTIK
- TULETÕRJE VEEVÕTU HÜDRANT
- REOVEEPUMPLA

LIKVIDEERITAVAD TEHNORAJATISED

- MADALPINGE ÕHULIIN JA SELLE KAITSEVÖÖND

PLANEERITAVAD TEHNORAJATISED

- SIDEKAABEL
- 10 kV MAAKAABEL
- MADALPINGE MAAKAABEL
- TÄNAVAVALGUSTUSE MAAKAABEL JA POST
- ÜLEKÄIGURAJA VALGUSTUSE POST
- ELEKTRIVÕRGU LIITUMISKILP
- ALAJAAM

OÜ VEKA INSENERIBÜROO KOOSTATUD VEEVARUSTUSE, KANALISATSIOONI JA SADEMEVEE KANALISATSIOONI LAHENDUS, TÖÖ NR 25002

- VEETRASS
- REOVEE KANALISATSIOONITRASS
- KANALISATSIOONI SURVETRASS
- SADEMEVEE KANALISATSIOONITRASS
- DRENAAŽITRASS
- REOVEEPUMPLA
- TULETÕRJE VEEVÕTU HÜDRANT
- LIKVIDEERITAV DRENAAŽITORU
- KRAAV

Planeeringu koostamise korraldaja	Kõili Vallavalitsus	KIILI VALD, KIILI ALEV	Töö nr 467
Planeerija	Optimal Projekt OÜ	SUUR-PINDLE JA VÄIKE-PINDLE DETAILPLANEERING	DP
Arhitekt	I. Punger		M 1:750
Projektijuht	A. Anton		30.10.2025
Tehnik	K. Kuus		AS-04
VK insener	R. Saidlo (Veka inseneribüroo)	TEHNOVÕRKUDE KOONDPLAAN	

OPTIMAL PROJEKT